

VHF-KANALEN VESSEL TRAFFIC SERVICE SCHELDEMOND



vts sm
vessel traffic service
scheldemon

BEROEPS- & RECREATIEVAART

- BEREIKBAARHEIDSPlicht OP HET VERKEERSKANAAL.
- GESPREKSDISCIPLINE VEREIST.

MELDPLICHT

- ZEEVAART
- BINNENVAART ≥ 1.150 TON
- SCHEPEN GELADEN MET GEVAARLIJKE STOFFEN
- VOOR OVERIGE BEROEPSVAART WORDT MELDEN GEADVISEERD

AANDACHTSPUNTEN

- 1** Maak uw afspraken met verkeersdeelnemers rechtstreeks en niet via een verkeerscentrale.
- 2** Beperk de beleefdheidsformules.
- 3** Beperk U tot het geven van de voorgeschreven informatie bij de verplichte meldingen.
- 4** Alleen aan- of afmelden als het voorgeschreven is.
- 5** Roep steeds een ander schip met de naam van dat schip of met de positie en bewegingsrichting.
- 6** Verwijs naar de kleur van de boordlichten bij verkeersafspraken.
- 7** Verstoor het VHF-verkeer niet met privégesprekken.
- 8** Gebruik de basiswoorden zoals vermeld in de radio-telefonie-voorschriften.
- 9** Voor andere dan verkeersgesprekken zal de verkeerscentrale U verwijzen naar daartoe bestemde VHF-kanalen.
- 10** Noodoproepen op het verkeerskanaal.
- 11** De bevoegde autoriteit kan de marifoongebruikers naar het calamiteitenkanaal VHF 67 verwijzen.
- 12** De voertaal is nederlands of engels.



VERKEERSKANALEN VOOR:

- 1 VERKEERSAFSPRAKEN
- 2 VERKEERSINFORMATIE
- 3 VERPLICHTE MELDINGEN BIJ BINNENVAREN VAN VERKEERSGEBIEDEN

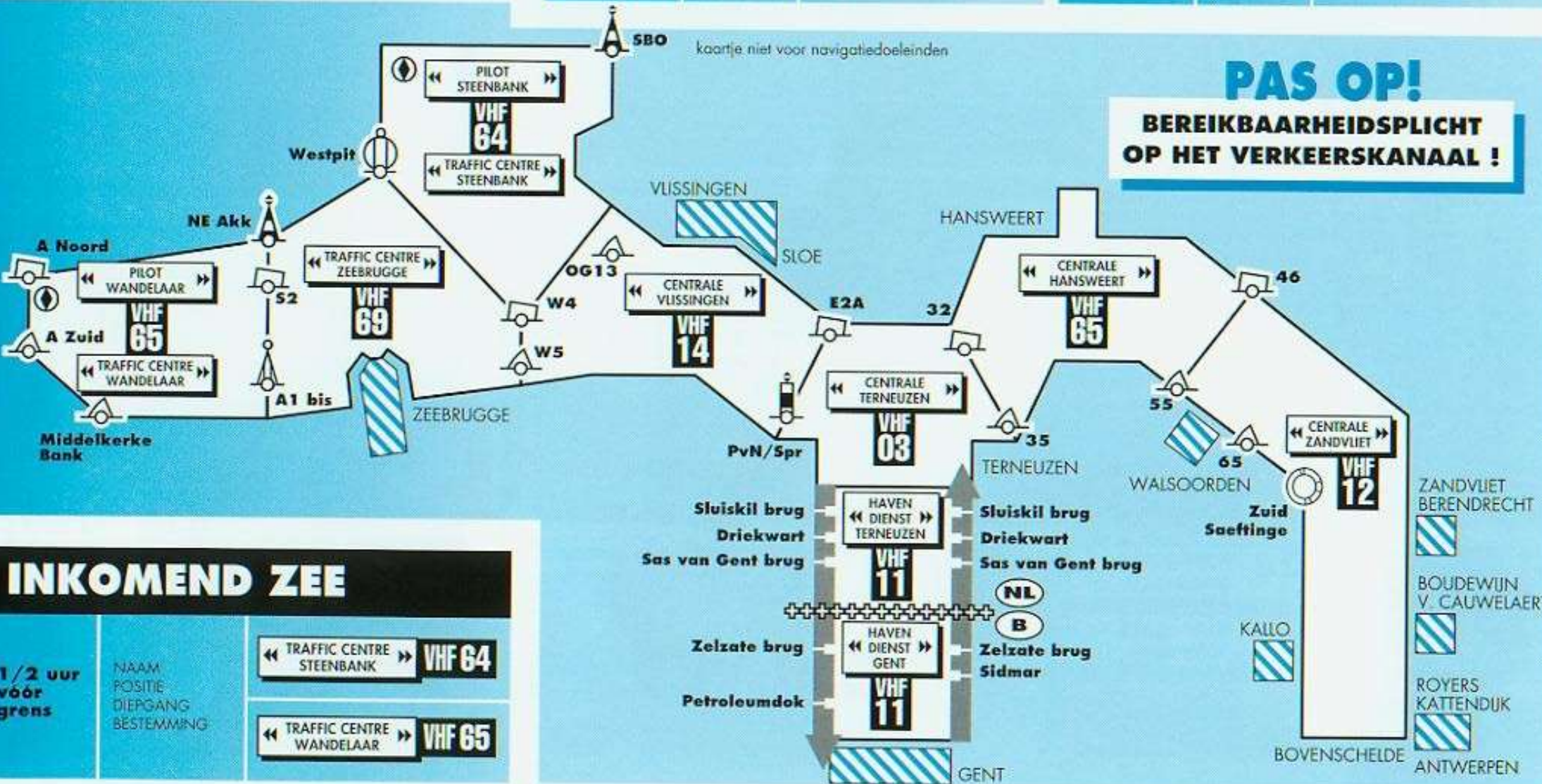
EXTRA MELDINGEN ZEEVAART

OPVAREND		AFVAREND	
voor vertrek sluis/steiger Torneuzen/Hansweert	NAAM POSITIE ETA ZUID SAEFTINGE	voor vertrek sluis/steiger Torneuzen/Hansweert	NAAM POSITIE ETA REDE
35	NAAM POSITIE	32	NAAM POSITIE LOODSSEIN
65			
Zuid Saeftinge			

« CENTRALE ZANDVLIET » **VHF 12**

« CENTRALE VLISSINGEN » **VHF 14**

PAS OP!
BEREIKBAARHEIDSPlicht OP HET VERKEERSKANAAL !



INKOMEND ZEE

1/2 uur voor grens
NAAM POSITIE DIEPGANG BESTEMMING

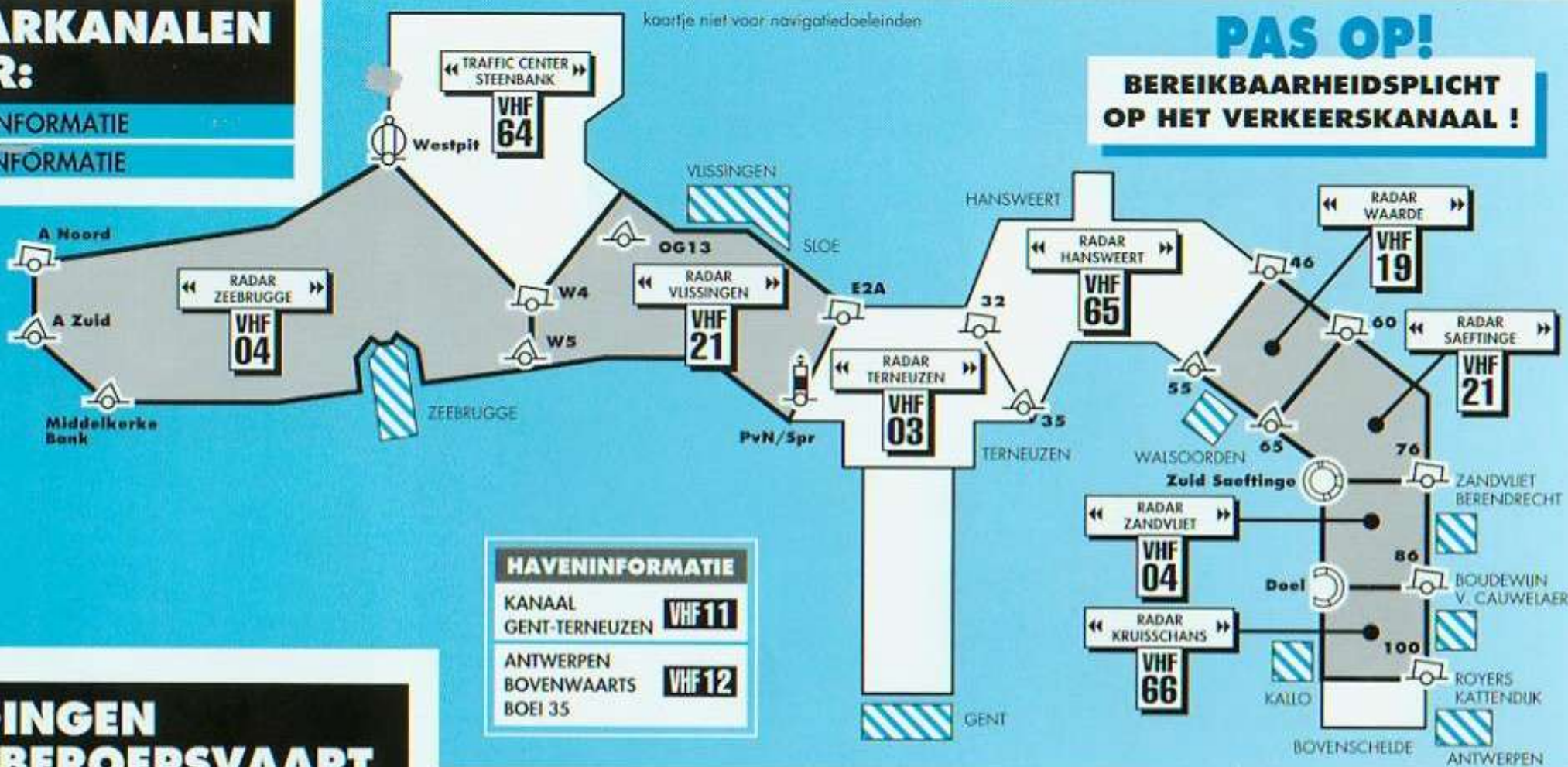
« TRAFFIC CENTRE STEENBANK » **VHF 64**

« TRAFFIC CENTRE WANDELAAR » **VHF 65**

- ZANDVLIET BERENDRECHT
- BOUDEWIJN V. GAUWELAERT
- ROYERS KATTENDUIK
- ANTWERPEN

RADARKANALEN VOOR:

- 1 HAVENINFORMATIE
- 2 RADARINFORMATIE



PAS OP!

BEREIKBAARHEIDSPLICHT OP HET VERKEERSKANAAL !

MELDINGEN ALLE BEROEPSVAART

ALLE SCHEPEN DIE DE VERKEERSSTROOM GAAN VERLATEN.

Zeebrugge (op de haven)	« RADAR CONTROL ZEEBRUGGE » VHF 19
Zeebrugge (redeverkeersgebied)	« TRAFFIC CENTRE ZEEBRUGGE » VHF 69
Zeebrugge (zeeverkeersgebied)	« TRAFFIC CENTRE WANDELAAR » VHF 65
Vlissingen	« CENTRALE VLISSINGEN » VHF 14
Terneuzen (opvarend DOW steiger, afvarend boei 22)	« CENTRALE TERNEUZEN » VHF 03
Hansweert (opvarend boei 45, afvarend boei ZG/SvW)	« CENTRALE HANSWEERT » VHF 65
Antwerpen	« CENTRALE ZANDVLIET » VHF 12

ALLE SCHEPEN DIE GAAN DEELNEMEN AAN DE VERKEERSSTROOM.

Zeebrugge (op de haven)	« RADAR CONTROL ZEEBRUGGE » VHF 19
Zeebrugge (redeverkeersgebied)	« TRAFFIC CENTRE ZEEBRUGGE » VHF 69
Zeebrugge (zeeverkeersgebied)	« TRAFFIC CENTRE WANDELAAR » VHF 65
Vlissingen	« RADAR VLISSINGEN » VHF 21
Terneuzen	« CENTRALE TERNEUZEN » VHF 03
Hansweert	« CENTRALE HANSWEERT » VHF 65
Antwerpen	« CENTRALE ZANDVLIET » VHF 12

SLUISKANALEN GEEN VTS-SM

Wintham	VHF 68
Kattendijk	VHF 22
Royers	VHF 22
Kallo	VHF 03 VHF 08
Boudewijn / Van Cauwelaert	VHF 11 VHF 08
Zandvliet / Berendrecht	VHF 79 VHF 06
Hansweert	VHF 22
Centrale sluisorganisatie Terneuzen	VHF 69
Terneuzen oost	VHF 18
Terneuzen midden	VHF 06
Terneuzen west	VHF 06
Vlissingen	VHF 22
Zeebrugge	VHF 13
Oostende / Mercatorsluis	VHF 14

HAVENKANALEN GEEN VTS-SM

MELDEN VÓÓR INVAREN/ VERLATEN HAVEN

Zeebrugge	VHF 71
Nieuwpoort	VHF 09
Oostende	VHF 09
NIC marina Antwerpen	VHF 09
Havenschap Vlissingen (Sloehaven)	VHF 09

ETA-REGELING

INHOUD:

- A** naam - roepnaam - vlag
- I** haven van bestemming
- J** ETA loodskruispst in UTC naam loodskruispst
- O** diepgang in meters en centimeters
- P** lading + IMO
- T** agent
- U** afmetingen (bruto tonnage - lengte over alles - breedte)
- X** bijzonderheden

WIE: HET SCHIP

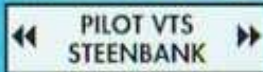
WANNEER:

- minstens zes uur voor aankomst loodsstation
- veranderingen van twee uren of meer steeds melden

AAN:

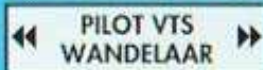
BELGISCHE HAVENS

- inkomend via Steenbank:



via Scheveningen radio (PCH)
of tel.: 31-(0)118-489506
fax: 31-(0)118-412321
telex en satcom: 37811

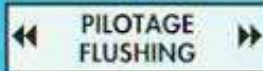
- inkomend via Wandelaar (A1):



via Oostende radio (OST)
of tel.: 32-(0)50-550801
fax: 32-(0)50-547400
telex en satcom: 81417

NEDERLANDSE HAVENS

steeds



via Scheveningen radio (PCH)
of tel.: 31-(0)118-489506
fax: 31-(0)118-412321
telex en satcom: 37811

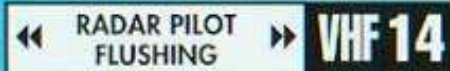
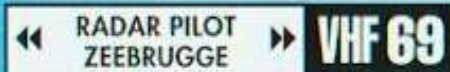
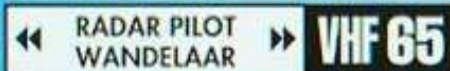


LOODSEN OP AFSTAND

Bij gestaaakte loodsdienst op zee wordt loodsen op afstand (shore based pilotage) gegeven vanuit:

- traffic centre Wandelaar (west in)
- traffic centre Zeebrugge (west in)
- traffic centre Steenbank (noord in)
- traffic centre Vlissingen (rede)

Roepnamen "loodsen op afstand":



Loodsen op afstand op de VHF-verkeerskanalen.